

ISIKLIKU KASUTUSÕIGUSE SEADMISE PLAAN, M 1:500

Kaave bussipeatus




Riigitee 37 Jõgeva - Põltsamaa tee, km. 5.008 (vasakul pool),

Kaave küla, Jõgeva vald, Jõgeva maakond

OLEMASOLEVAD TINGMÄRGID

----- Olev katastriüksuse piir

PROJEKTEERITUD TINGMÄRGID vastavalt AS TREV-2 Grupp tööle nr. 24-101-008


 Proj. kruusast kate
 Proj. mulde serv
 Proj. kerelikeelustee a/b kate



Projekteeritud nõlv



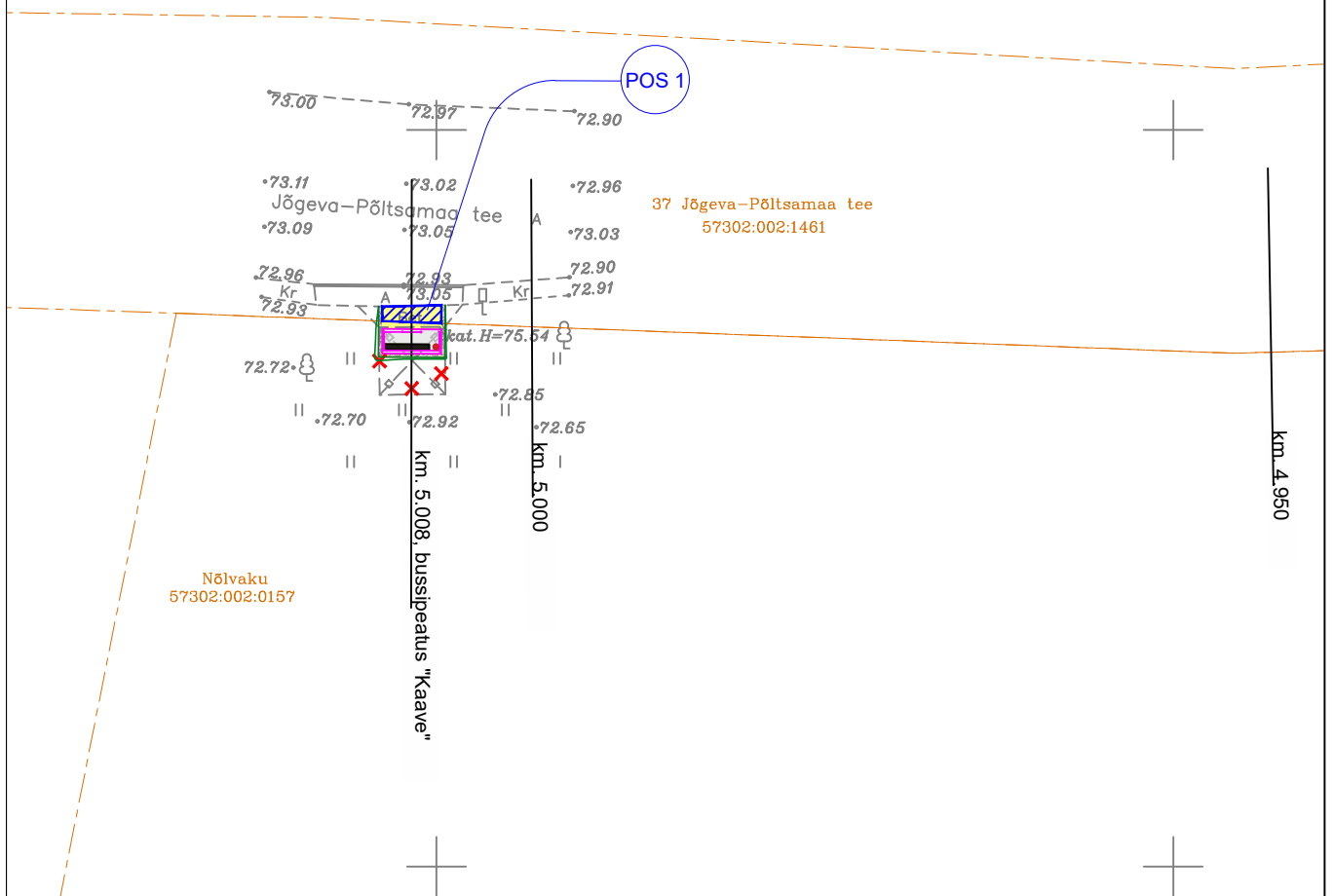
Objekti likvideerimine



Proj. bussiootepaviljon r/b platvormil
1,50 x 4,00 x 0,18 m



Isikliku kasutusõiguse ala



Jrk nr.	IKÕ ala Pos nr. (plaanil)	Kinnistu registriosa number	Katastriüksuse tunnus, nimi ja sihtotstarve;	Ala pindala ruutmeetrites m ²
1	Pos 1	5251850	57302:002:1461 37 Jõgeva-Põltsamaa tee Transpordimaa 100%	4